



PUN2000
Program upravljanja Nature 2000
2014 - 2020



ZAVOD REPUBLIKE SLOVENIJE
ZA VARSTVO NARAVE

PRIORITETE ZA PROJEKTE

- Projekti nacionalnega pomena -

**Delavnica o Programu upravljanja z območji Natura
2000 v Sloveniji 2015- 2020 za prostorsko načrtovanje
Ljubljana, 3.6.2015**

**Gregor Danev,
mag. Matej Petkovšek**



ZRSVN

EU Perspektiva 2014 – 2020

Narava je vključujoč del trajnostnega razvoja

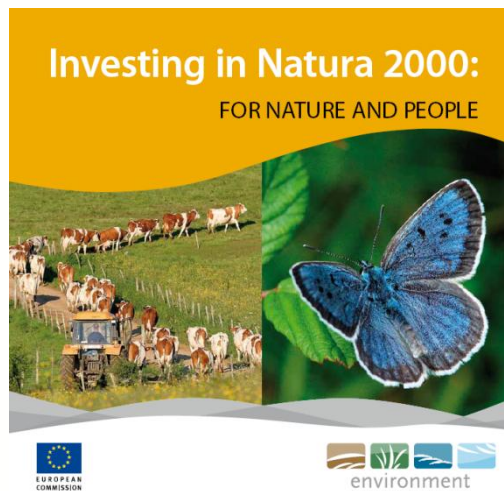


Photo credits:
Water: Gary Krawiec, AP/Wide World
Land: Don Fisher, AP/Wide World
Air: NASA Earthdata/NOAA
Policy: Architect of the Capitol
© Center for Global Policy Library, NOAA Central Library, GAO, EPA, NOAA
Pollution: Shutterstock
Land Use: Lewis Bell, AP/Wide World



ZRSVN

EU Perspektiva 2014 – 2020

Finančni mehanizmi kot možnost financiranja varstva narave

Bistvena finančna sredstva za ukrepe ohranjanja in izboljšanja stanja biodiverzitete.



Ključni finančni viri:

- LIFE Narava in biodiverziteteta (1,43 milijarde €)
- **Evropski sklad za regionalni razvoj**
- Kmetijski sklad (PRP 2014 – 2020)
- Socialni sklad
- HORIZON 2020



EVROPSKI SOCIALNI SKLAD



Naložba v vašo prihodnost

OPERACIJO DELNO FINANCIRA EVROPSKA UNIJA
Evropski sklad za regionalni razvoj



EVROPSKA UNIJA



REPUBLIKA SLOVENIJA

Evropski kmetijski sklad za razvoj podeželja: Evropa investira v podeželje





ZRSVN

Prioritete za črpanje EU sredstev na področju ohranjanja biotske raznovrstnosti – območij Natura 2000

- Izdelana metodologija prioritet za črpanje EU sredstev:

Priloga 6.4 »Načrtovani projekti«

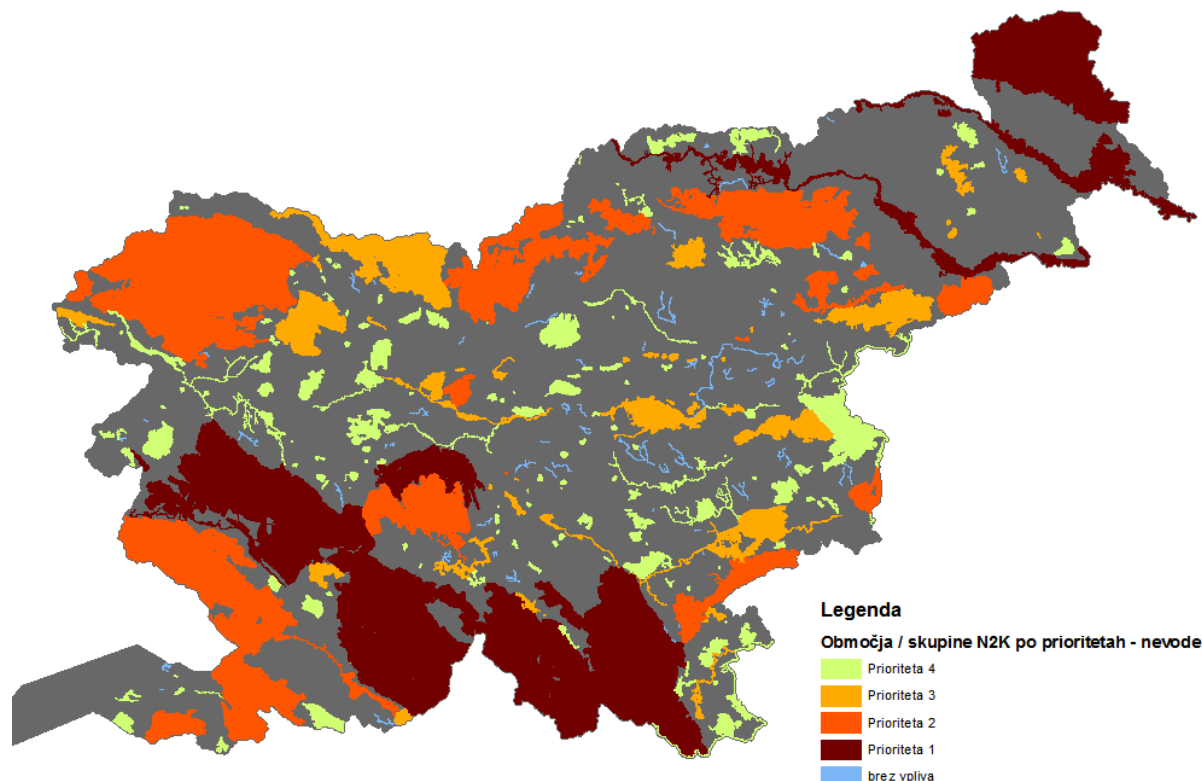
- **Tabela A:** Prednostni projekti izboljšanja stanja ohranjenosti vrst in habitatnih tipov in s tem povezane interpretacije ohranjanja narave (in kulturne dediščine)
- **Tabela B:** Projekti, sinergični z ukrepi izboljšanja stanja voda in zmanjševanja poplavne ogroženosti
- **Tabela C:** Projekti z naravovarstvenimi aktivnostmi ter interpretacijo in usmerjanjem obiska
- **Tabela D:** Projekti infrastrukture za obisk in interpretacijo
- **Tabela F:** Projekti urejanja prometa
- **Tabela G:** Projekti splošnega pomena za ohranjanje ugodnega stanja vrst in habitatnih tipov

Metodologija prioritet je izdelana za **kopenske vrste in habitatne tipe** in **vodne vrste in habitatne tipe**

Program upravljanja območij Natura 2000 2015 – 2020 KOPENSKE PRIORITETE

Izdelan nabor prednostnih
območij in aktivnosti
nacionalnega pomena - Tabela A :

1. Ljubljansko barje
2. Notranjski trikotnik – Snežnik
3. Mura
4. Goričko
5. Vipava – Trnovski gozd
6. Kočevsko
7. Drava
8. Julijske Alpe
9. Ličenca pri Poljčanah
10. Kras



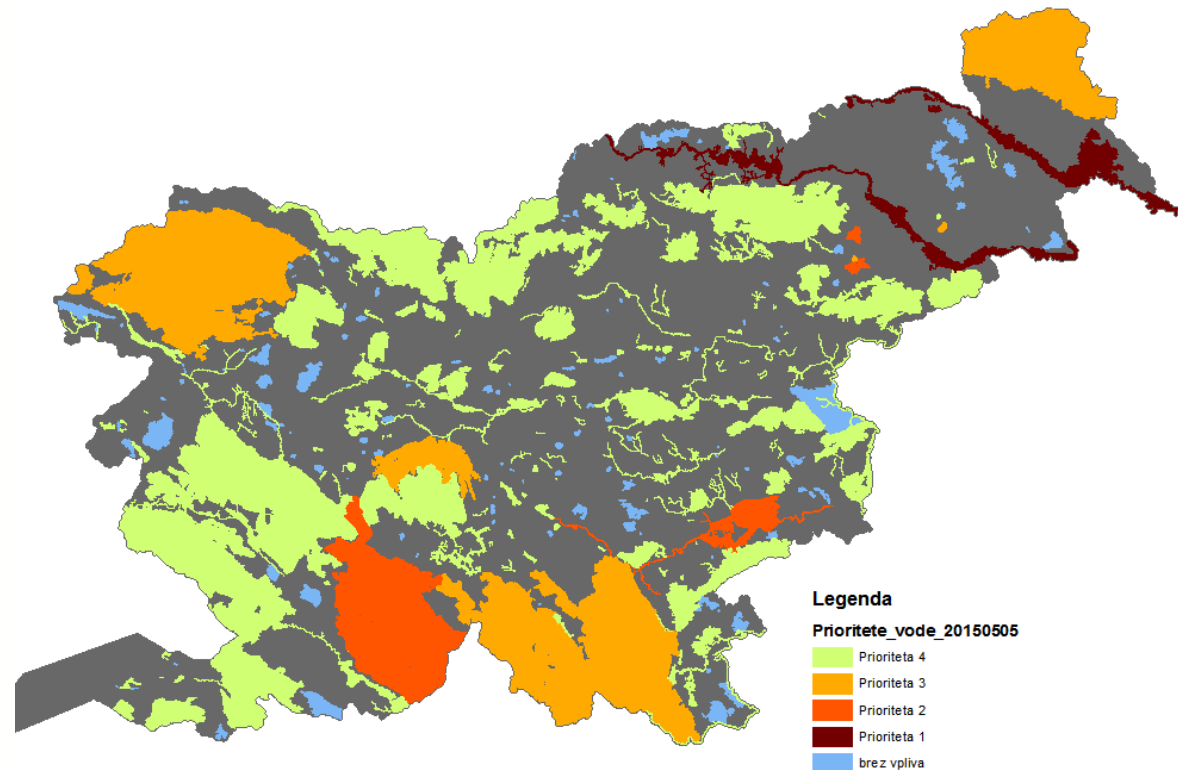


ZRSVN

Program upravljanja območij Natura 2000 2015 – 2020 VODNE PRIORITETE

Izdelan nabor prednostnih
območij in aktivnosti
nacionalnega pomena - Tabela B :

1. Drava
2. Mura
3. Črete
4. Krakovski gozd - Krka
5. Notranjski trikotnik – Snežnik





ZRSVN

EU Perspektiva 2014 – 2020

Operativni program izvajanja kohezijske politike

2014 - 2020

Tematski cilj:

06 - Ohranjanje in varstvo okolja ter spodbujanje učinkovite rabe virov

Izbrana prednostna naložba:

6d - Varovanje in obnavljanje biotske raznovrstnosti in tal ter spodbujanje ekosistemskih storitev, vključno z omrežjem Natura 2000 in zelenimi infrastrukturami

Sklad: Evropski sklad za regionalni razvoj

Vodilna načela za izbor operacij: **seznam projektov nacionalnega pomena iz Programa upravljanja z območji Natura 2000 2015 – 2020 (PUN2000)**

Sredstva: **45 mio €**

Ciljne skupine: Obiskovalci ohranjene narave (po statističnih podatkih 30 % prebivalstva EU) in kulturne dediščine, lokalne skupnosti in deležniki v turizmu ter nanj vezanih dejavnostih (npr. lokalne pridelave hrane), lokalno prebivalstvo.

Upravičenci: upravljavci zavarovanih območij in območij Natura 2000, javni zavodi, občine, podjetja, nevladne organizacije, ministrstva, institucije regionalnega razvoja.



MERILA ZA IZBOR OPERACIJ V OKVIRU OP ZA IZVAJANJE EVROPSKE KOHEZIJSKE POLITIKE ZA OBDOBJE 2014-2020

*Varstvo in obnova biotske raznovrstnosti in tal ter spodbujanje
ekosistemskih storitev, vključno z omrežjem NATURA 2000 in zelenimi
infrastrukturami*

Vlaganja bodo usmerjena npr. na naslednja področja:

- **vzpostavitev vzdrževanja dobrega** naravovarstvenega stanja na prednostnih območjih Natura 2000,
- za doseganje ciljev območij Natura 2000 bomo, kjer bo to upravičeno in relevantno, podprli tudi **odkup ali vzpostavitev pogodbenega varstva ali skrbništva naravovarstveno pomembnih površin,**
- **vzpostavitev koridorjev** za zagotovitev ugodnega stanja zavarovanih vrst (npr. zeleni mostovi, obnova mokrišč),
- zagotovitev **kakovostne interpretacije** z gledno urejenih naravovarstvenih površin, s poudarkom na izobraževanju in ozaveščanju o ohranjanju narave, kulturne dediščine in krajine brez negativnih vplivov na doseganje naravovarstvenih ciljev ob zagotavljanju pogojev za trajnostno mobilnost obiskovalcev.



MERILA ZA IZBOR

Ugotavljanje upravičenosti

Ob upoštevanju predmeta vsakega posameznega izbora operacij se glede na relevantnost zagotovi zastopanost vsaj naslednjih pogojev za ugotavljanje upravičenosti:

- prijava in izvedba operacije je predvidena v partnerstvu, obvezen član partnerstva mora biti **upravljavec območja Natura**,
- operacija mora biti s seznama **Prednostni projekti** izboljšanja stanja ohranjenosti vrst in habitatnih tipov in s tem povezane interpretacije ohranjanja narave (in kulturne dediščine) iz Operativnega programa upravljanja območij Natura 2000 za obdobje 2015-2020,
- operacija mora biti namenjena **izboljšanju stanja** ohranjenosti vrst in/ali habitatnih tipov na terenu in sicer skupaj na **najmanj 50 ha**,
- interpretacija ohranjenosti biotske raznovrstnosti in varstva kulturne dediščine je lahko **zgolj nadgradnja** že izvedenih aktivnosti izboljšanja stanja vrst in/ali habitatnih tipov ohranjenosti na terenu (**na minimalno 50 ha**).



MERILA ZA IZBOR

Merila za ocenjevanje 1/2

Ob upoštevanju predmeta vsakega posameznega izbora operacij se zagotovi zastopanost nekaterih ali vseh meril za ocenjevanje:

- prispevek k **izboljšanju stanja ohranjenosti večjega števila vrst in habitatnih tipov v neugodnem stanju** ohranjenosti in **endemičnim vrstam**,
- prispevek k **izboljšanju stanja vrst ali habitatnih tipov na večji površini**,
- **sinergijski učinek** za področja ohranjanje narave, ohranjanja kulturne dediščine in javnega dostopa,
- na morebitno odkupljenih naravovarstveno vrednih zemljiščih vzpostavitev **primerne upravljanja**, ki ustreza doseganju namena – varstvu narave in ohranjanju biodiverzitete,



MERILA ZA IZBOR

Merila za ocenjevanje 2/2

- **izvajanje nalog na zavarovanih območjih**, ki jih je zavarovala država, ob posebnem upoštevanju 10. in 11. člena Zakona o TNP,
- namenjanje **obnovi obstoječe javne infrastrukture** za obisk območij varstva narave,
- prispevek k **družbeni spremembi ter k dvigu družbene ozaveščenosti**.





The diagram illustrates a Natura 2000 site with various colored zones and project intervention areas. A red line at the top represents a road with a safety zone. A dashed blue line outlines the Natura 2000 site boundary. Inside, there are yellow, orange, and red zones representing key species and structures. A dashed blue box highlights the project intervention areas. A blue area at the bottom left represents water bodies. Arrows point from text boxes to these features.

CESTA Z VAROVALNIM PASOM

**NATURA 2000 – KLJUČNA CONE VRST
in STRUKTURE**

**OBMOČJA UMEŠČANJA PROJEKTOV
ZA IZBOLJŠANJE STANJA**

NATURA 2000



ZRSVN



Prednostna območja vlaganj



2015 - 2020